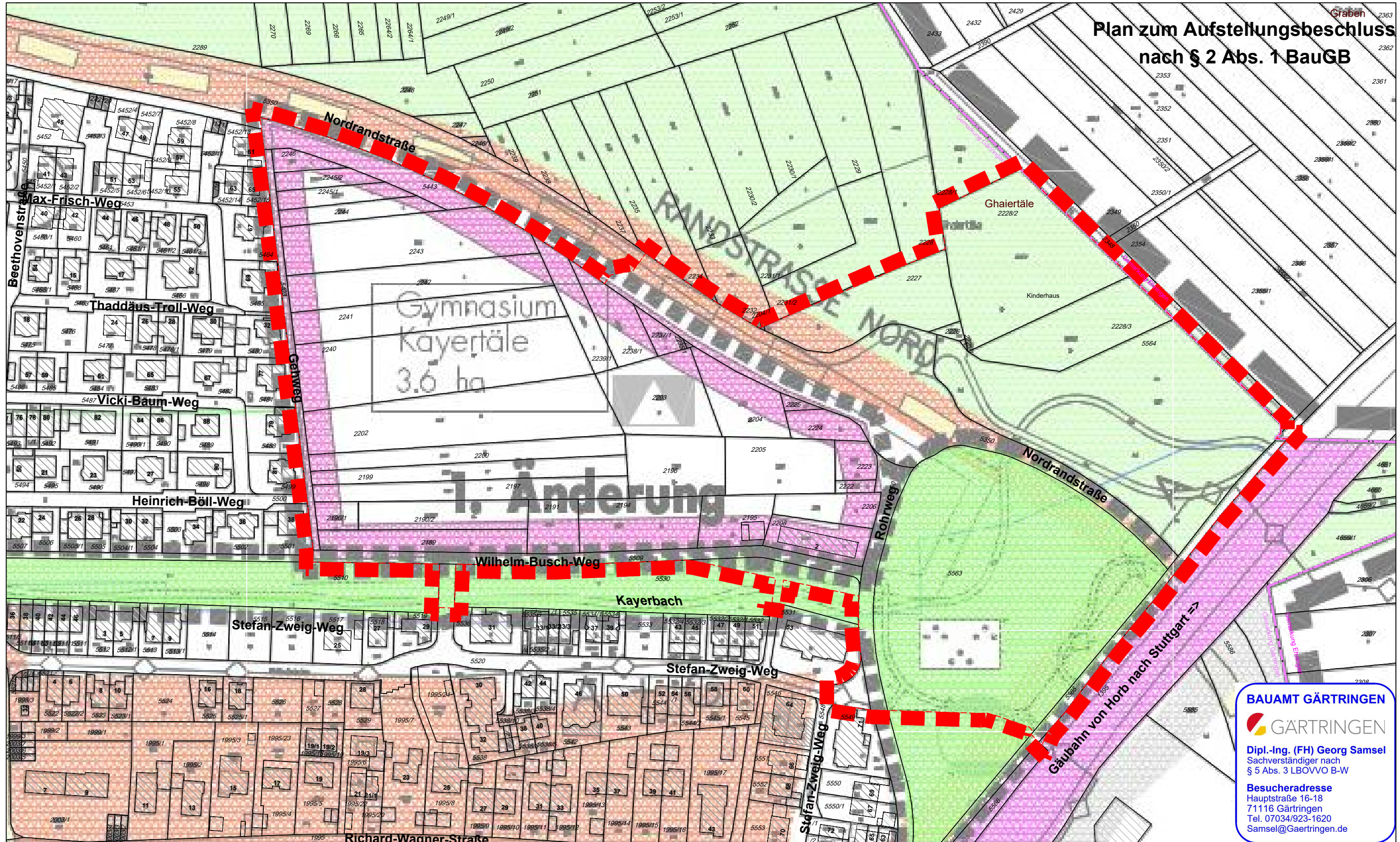


Kreis: Böblingen  
Stadt / Gemeinde: Gärtringen  
Gemarkung: Gärtringen

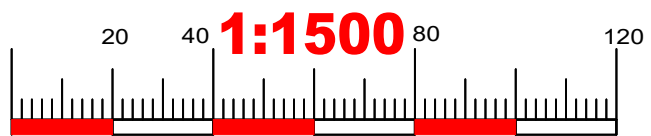


Legende: Abgrenzung  
Fläche ca.  
6,488 ha


12. Teiländerung des  
Flächennutzungsplanes 2005  
für den Teilbereich "Kayertäle Ost"



Plan zum Aufstellungsbeschluss  
nach § 2 Abs. 1 BauGB



Die Darstellung entspricht dem Liegenschaftskataster,  
Abweichungen gegenüber dem Grundbuch sind möglich.

Gefertigt:  
Gärtringen, den 26.09.2025 

**BAUAMT GÄRTRINGEN**  
  
Dipl.-Ing. (FH) Georg Samsel  
Sachverständiger nach  
§ 5 Abs. 3 LBVOVO B-W  
Besucheradresse  
Hauptstraße 16-18  
71116 Gärtringen  
Tel. 07034/923-1620  
Samsel@Gaertringen.de